

DIMENSIÓN: MARCO REGULATORIO Y GOBERNANZA
ÁREA TEMÁTICA: POLÍTICA PÚBLICA Y REGULACIÓN
TEMA: ZONAS DE PROTECCION AMBIENTAL

Áreas Protegidas

Definición
Unidades: Hectáreas
Método de cálculo: \sum de superficie áreas protegidas
Periodicidad de cálculo: Al año 2008
Ámbito territorial: Provincia
Fuente: Vicerrectoría de Investigación de la UCR
Elaboración: OBTUR-CARIBE
Dificultades /facilidades de cálculo: ND
Observaciones: basado en información de base de datos del año 2008 proporcionada por la Vicerrectoría de Investigación de la UCR

SEGUIMIENTO DE LA VARIABLE

Nombre Variable	Hectáreas
Tendencia actual	La mayoría de las áreas protegidas de Limón corresponden a los parques nacionales con las áreas de territorio indígena en segundo lugar.
Interpretación	Los datos evidencian la importancia de los territorios indígenas, los parques nacionales y los refugios de vida silvestre, los tres abarcan en extensión la mayor parte de las áreas protegidas. Tomando en cuenta la extensión territorial de la provincia de Limón (9188 Km ²), las áreas protegidas representan más del 50% del territorio.

Tablas de Datos

Tabla 1. *Áreas protegidas de la provincia de Limón según categoría*

Categoría	Hectáreas
Refugio de Vida Silvestre (RVS)	86566,8
Parque Nacional (PN)	173476,53
Reserva Biológica (RB)	9949,83
Reserva Indígena (RI)	208245,25
Reserva Forestal (RF)	27242,85
Zona Protegida (ZP)	13216,67
Humedales (HH)	172,84

Fuente: Vicerrectoría de Investigación UCR. Elaboración: OBTUR-CARIBE UCR

Gráfico 1. Áreas protegidas de la provincia de Limón según categoría

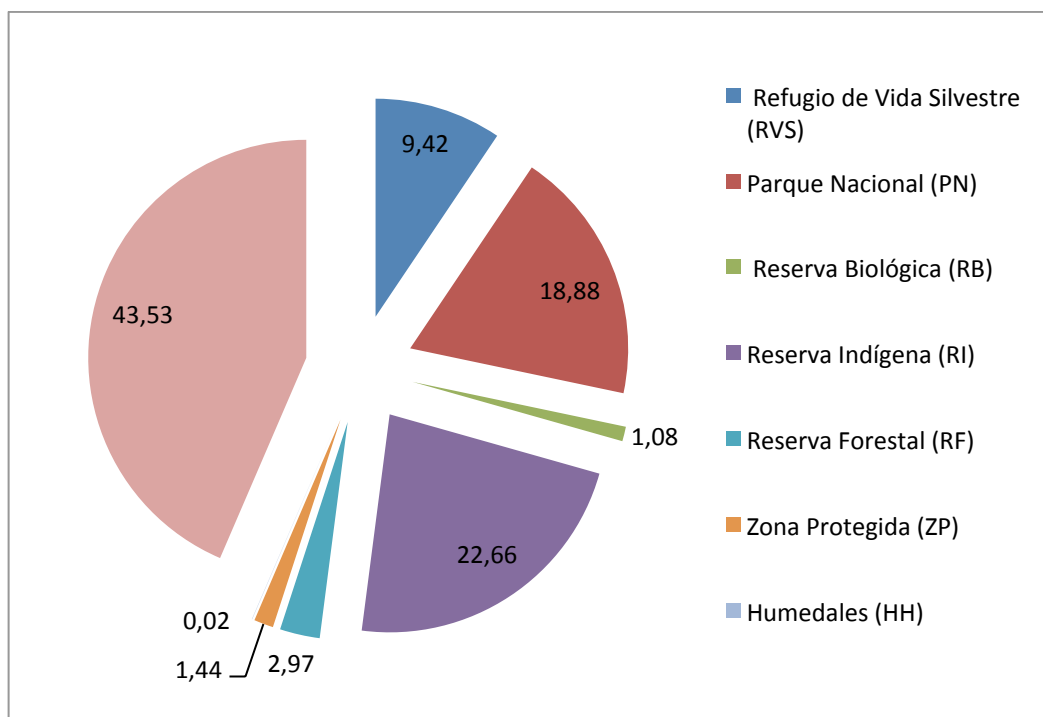


Tabla 2. Áreas protegidas de provincia de Limón según nombre

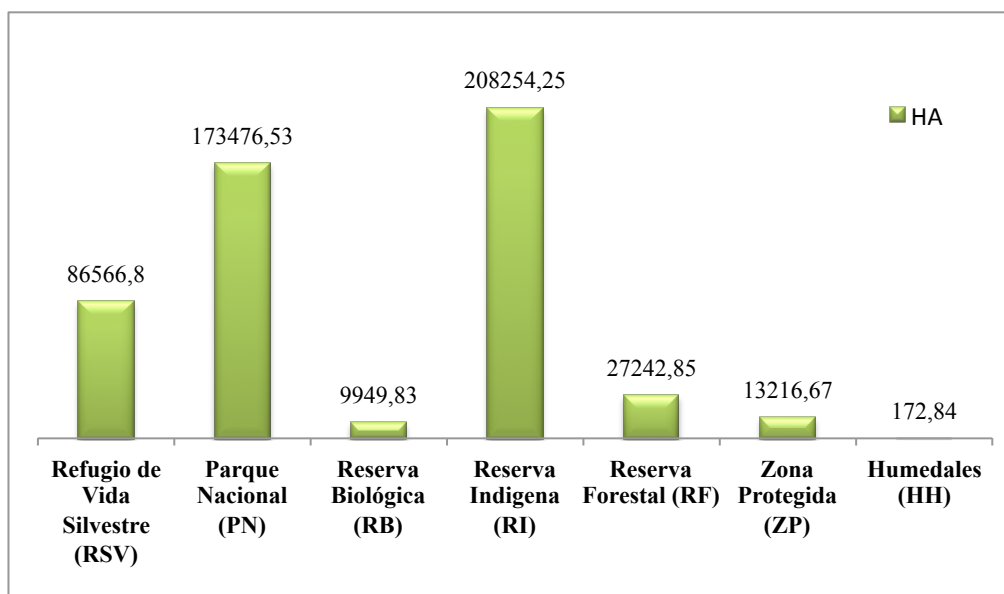
NOMBRE	AREA_CONS	CATEGORIA	AREA_HA
BARRA DEL COLORADO	ACTO	RVS	81210,56
TORTUGUERO	ACTO	PN	26594,24
ACUIFEROS GUACIMO Y POCOCI	ACTO	ZP	3288
BRAULIO CARRILLO	ACCVC	PN	47582,69
NAIRI AWARI	ACCVC	RI	5004,62
ALTO CHIRRIPO	ACCVC	RI	22546,18
CORD.VOLC.CENTRAL	ACCVC	RF	13298,17
CUENCA DEL RIO SIQUIRRES	ACLA-C	ZP	681,32
BARBILLA	ACLA-C	PN	11944,43
LACUSTRINO BONILLA-BONILLITA	ACLA-C	HH	31,96
BAJO CHIRRIPO	ACLA-C	RI	19609,74
HITTOY CERERE	ACLA-C	RB	9949,83
KEKOLDI	ACLA-C	RI	3917,46
TELIRE	ACLA-C	RI	15424,86
RIO PACUARE	ACLA-C	RF	13177,59
CUENCA DEL RIO BANANO	ACLA-C	ZP	9247,35

INTERNACIONAL LA AMISTAD	ACLA-P	PN	24267,05
TAYNI	ACLA-C	RI	17108,25
TALAMANCA CABECAR	ACLA-C	RI	24612,89
RIO MACHO	ACLA-P	RF	291,35
CHIRRIPO	ACLA-P	PN	50357,76
UJARRAZ	ACLA-P	RI	20300,22
CABAGRA	ACLA-P	RI	28974,63
AVIARIOS DEL CARIBE	ACLA-C	RVS	55,36
NACIONAL CARIARI	ACTO	HH	140,88
GANDOCA-MANZANILLO	ACLA-C	RVS	3833,25
CORREDOR FRONTERIZO	ACA-HN	RVS	294,47
ARCHIE CARR	ACTO	RVS	44,23
PACUARE-MATINA	ACLA-C	RF	475,74
CAHUITA	ACLA-C	PN	12730,36
TALAMANCA BRIBRI	ACLA-C	RI	45386,118
LIMONCITO	ACLA-C	RVS	1128,93

Fuente: Vicerrectoría de Investigación UCR. Elaboración: OBTUR-CARIBE UCR

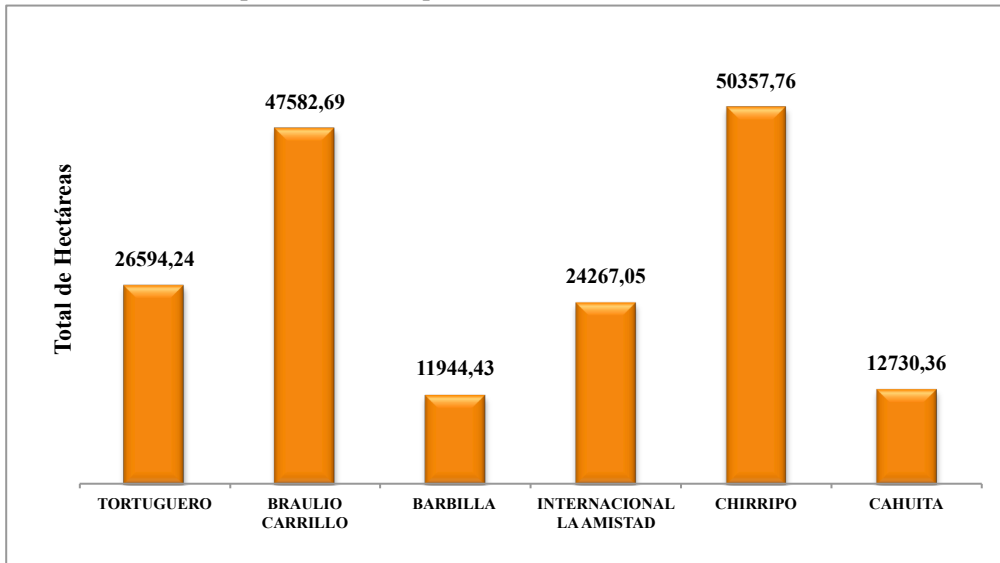
FIGURAS

Gráfico 2. Áreas protegidas de provincia de Limón según categoría



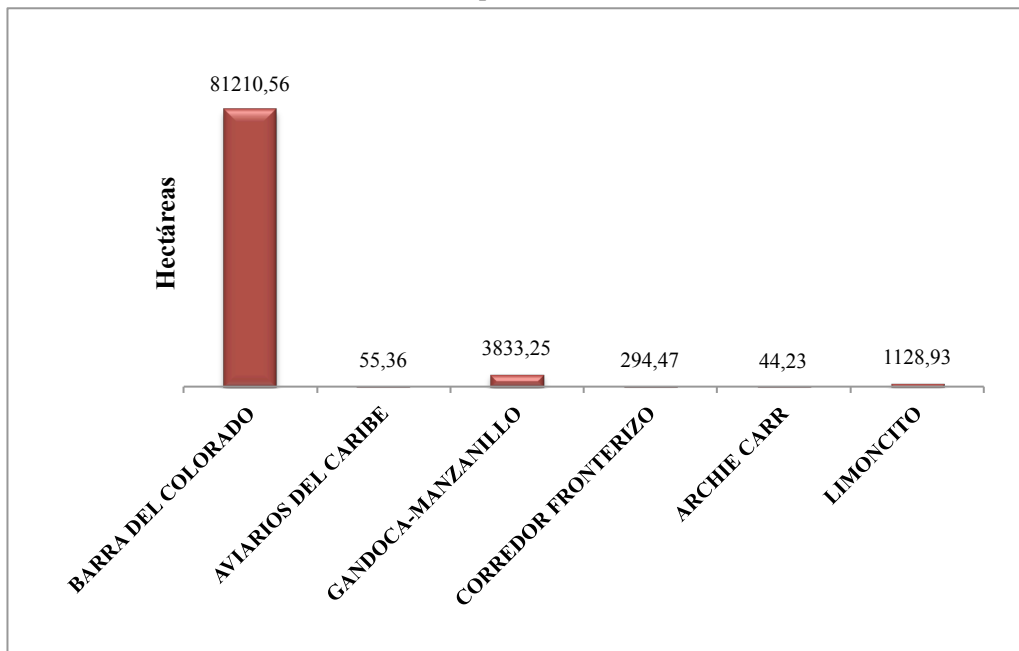
Fuente: Vicerrectoría de Investigación UCR. Elaboración: OBTUR-CARIBE UCR

Gráfico 3. Área Parque Nacionales provincia de Limón



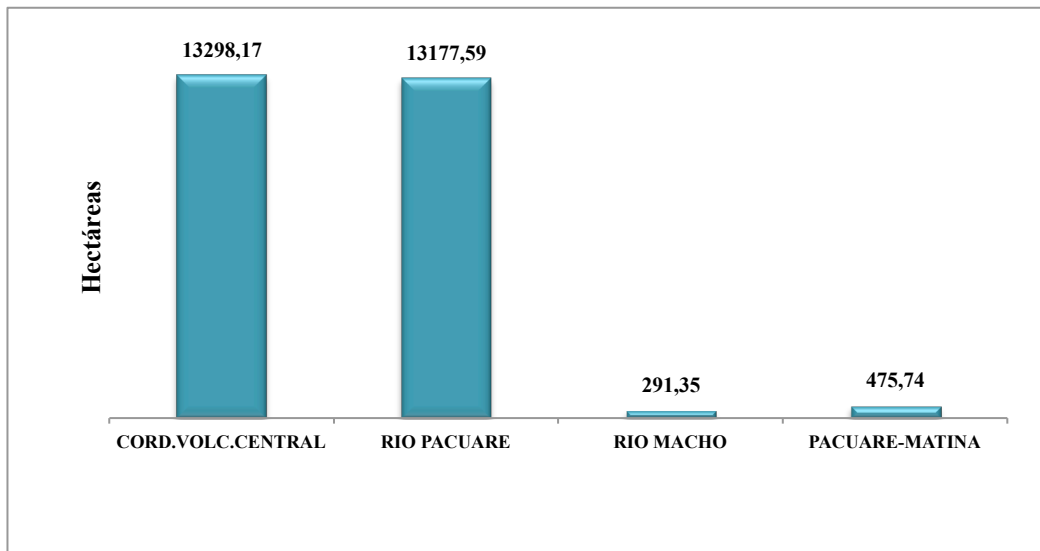
Fuente: Vicerrectoría de Investigación UCR. Elaboración: OBTUR-CARIBE UCR

Gráfico 4. Área Reservas Vida Silvestre provincia de Limón



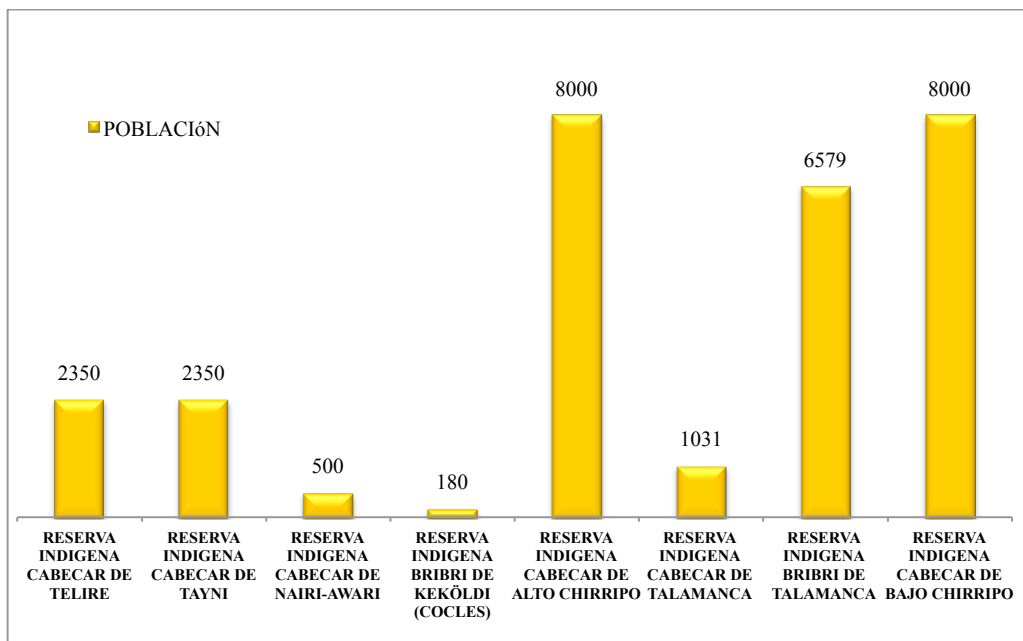
Fuente: Vicerrectoría de Investigación UCR. Elaboración: OBTUR-CARIBE UCR

Figura 5. Área Reservas Forestal provincia de Limón




Fuente: Vicerrectoría de Investigación UCR. Elaboración: OBTUR-CARIBE UCR

Gráfico 6. Área Reservas Indígenas provincia de Limón



Fuente: Vicerrectoría de Investigación UCR. Elaboración: OBTUR-CARIBE UCR

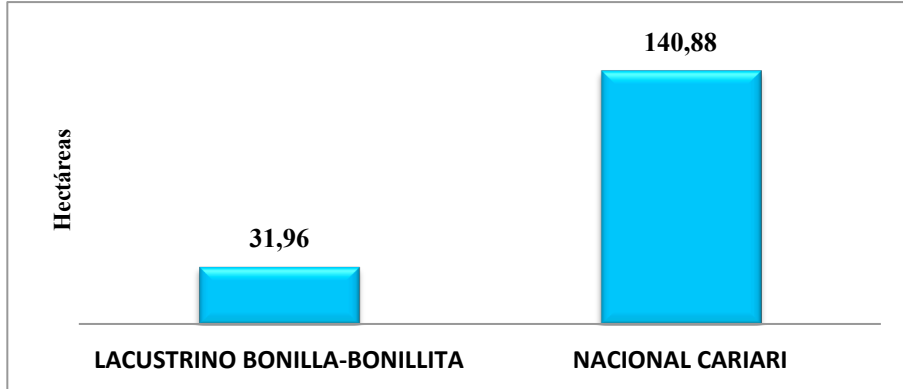
Gráfico 7. Área Zonas Protegidas provincia de Limón



fuente: OBTUR-CARIBE.ucr.ac.cr

Fuente: Vicerrectoría de Investigación UCR. Elaboración: OBTUR-CARIBE UCR

Figura 8. Área Humedales provincia de Limón



Fuente: Vicerrectoría de Investigación UCR. Elaboración: OBTUR-CARIBE UCR